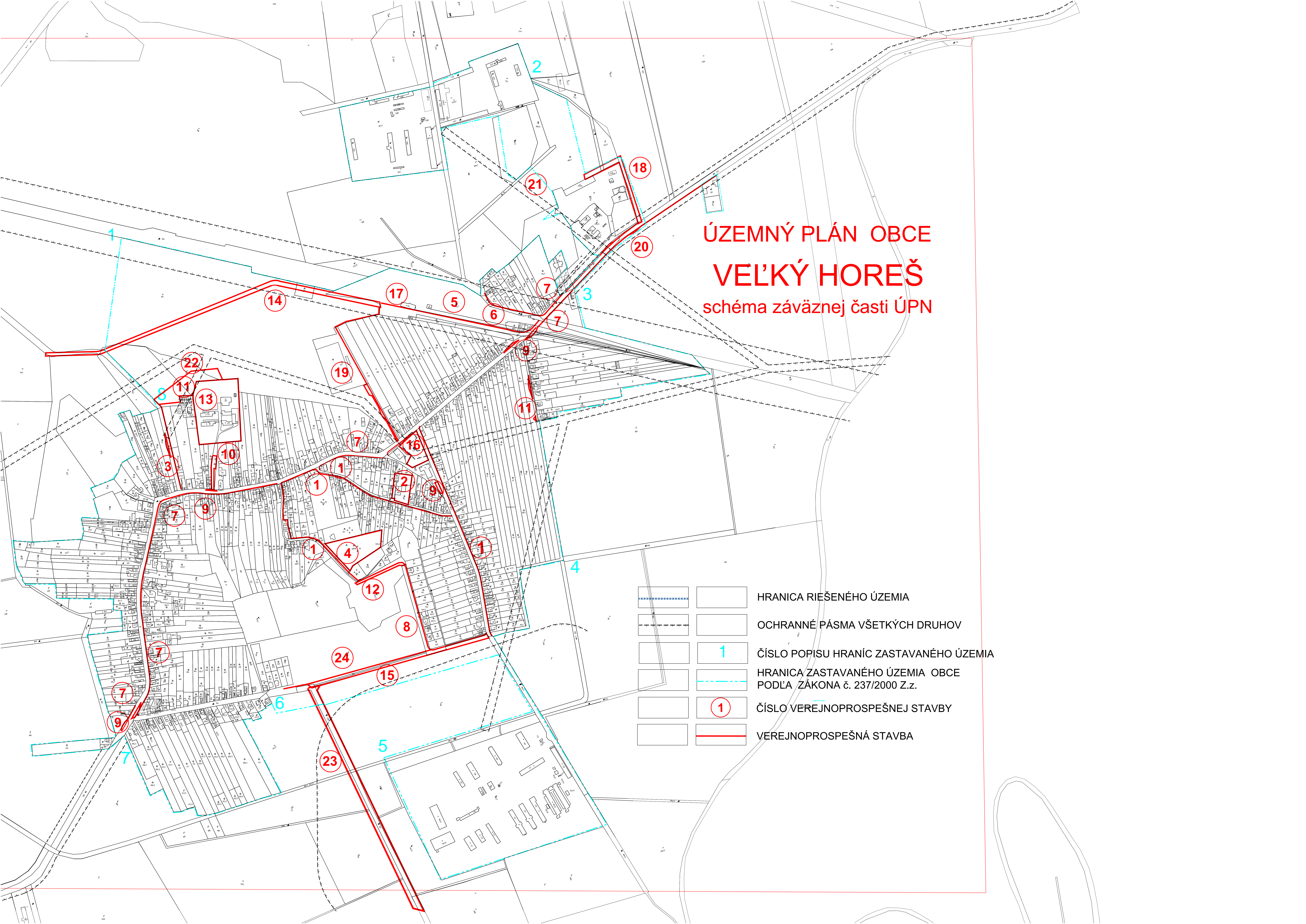
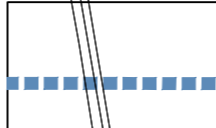

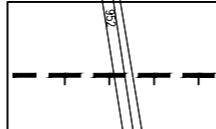









**ÚZEMNÝ PLÁN OBCE
VELKÝ HOREŠ**
schéma závaznej časti ÚPN



| | | |
|---|---|--|
|  |  | HRANICA RIEŠENÉHO ÚZEMIA |
|  | | OCHRANNÉ PÁSMA VŠETKÝCH DRUHOV |
|  |  | ČÍSLO POPISU HRANÍC ZASTAVANÉHO ÚZEMIA |
|  |  | HRANICA ZASTAVANÉHO ÚZEMIA OBCE PODĽA ZÁKONA č. 237/2000 Z.z. |
|  |  | ČÍSLO VEREJNOPROSPEŠNEJ STAVBY |
|  | | VEREJNOPROSPEŠNÁ STAVBA |